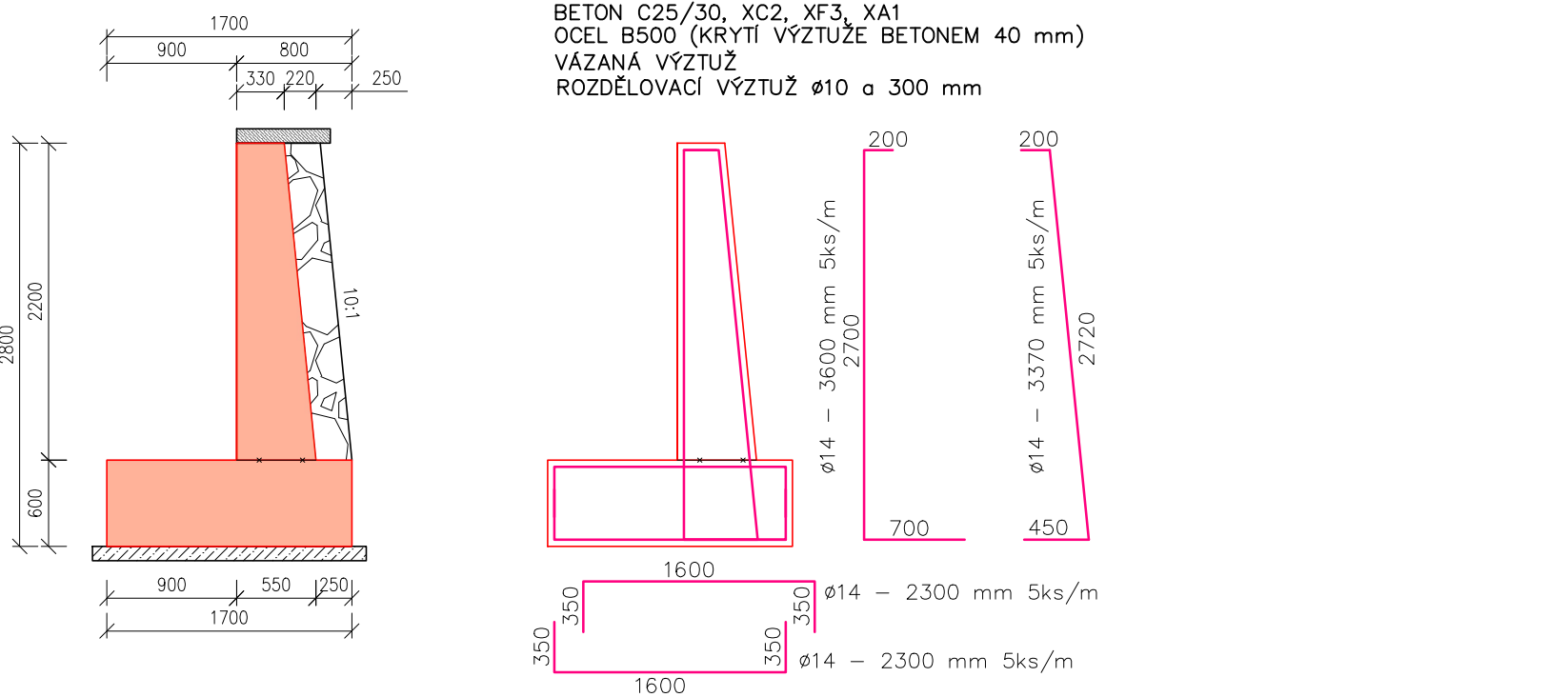


M 1:50

–ROZSAH DLE STANIČENÍ:

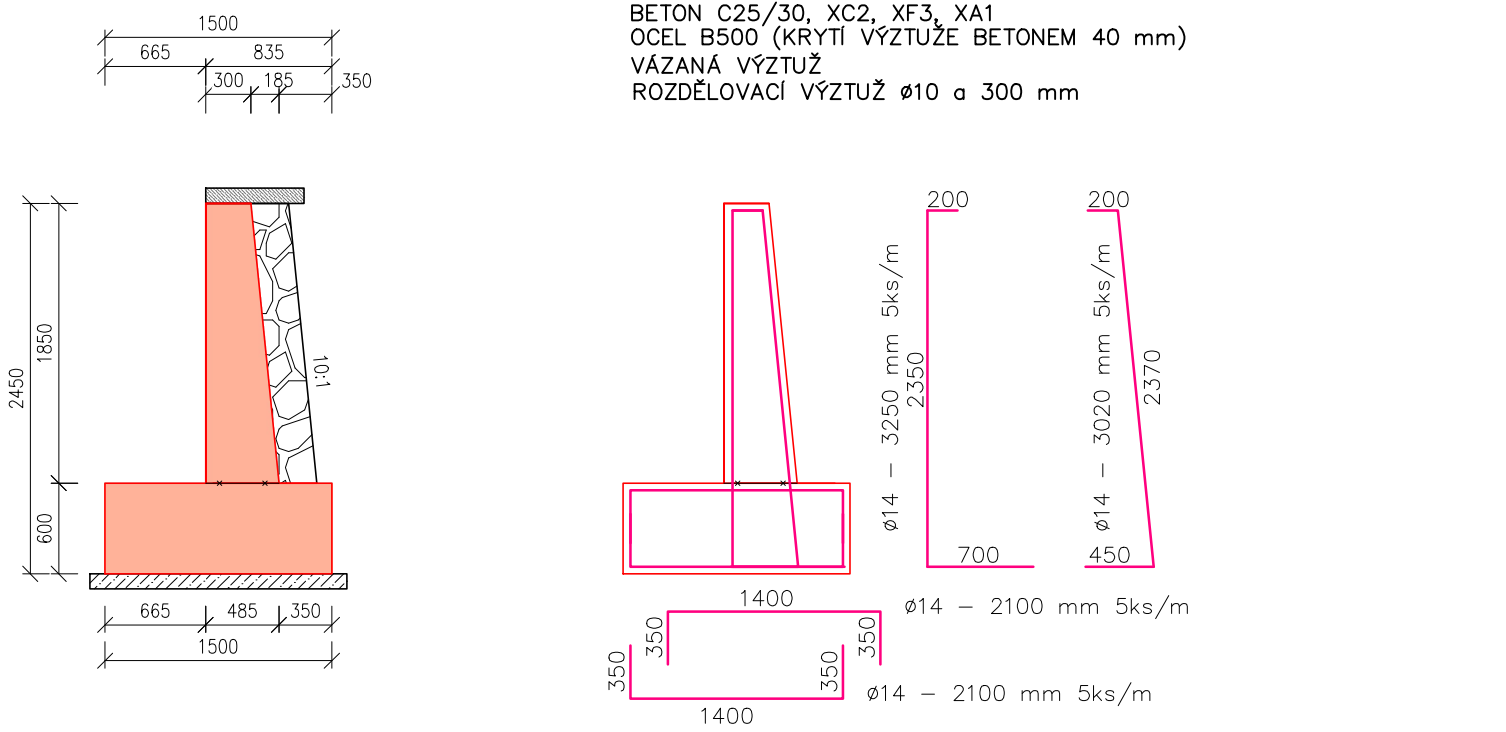
ř.km 12,731 70 – 12,735 00 (levý i pravý břeh – spádový stupeň)



–ROZSAH DLE STANIČENÍ:

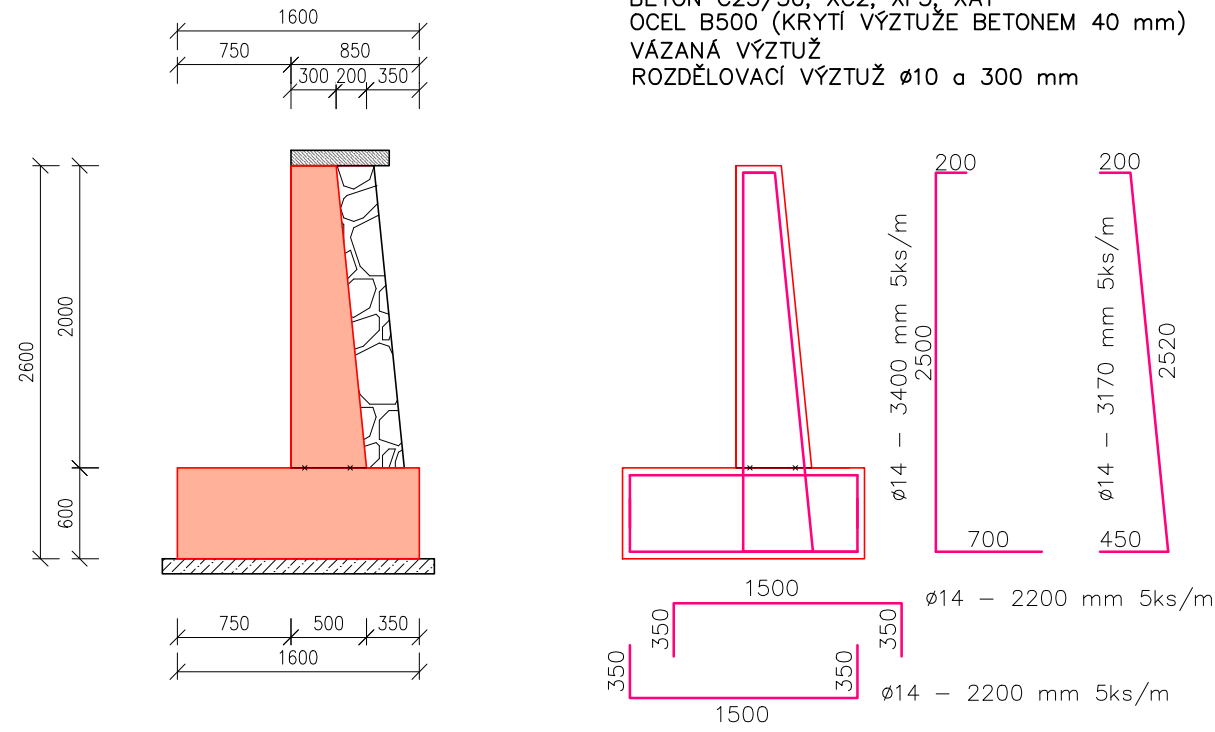
ř.km 12,735 00 – 12,741 40 (levý i pravý břeh)

ř.km 12,741 40 – 12,750 50 (levý břeh)



–ROZSAH DLE STANIČENÍ:

ř.km 12,750 50 – 12,766 50 (levý břeh)



TABULKA VÝZTUŽE PROFIL 1 NA DÉLKU ZDI 1 m:

-hmotnost výztuže v rámci celkového rozsahu profilu 1, tj. dl. 6,6 m:
 $6,6 \times (21,70 + 70,00) = 605,22 + 5\% = 635,50 \text{ kg}$

TABULKA VÝZTUŽE PROFIL 2 NA DĚLKU ZDI 1 m:

-hmotnost výztuže v rámci celkového rozsahu profilu 2, tj. dl. 21,9 m:
 $21,9 \times (19,22 + 63,34) = 1\,808,06 + 5\% = 1\,898,50 \text{ kg}$

TABULKA VÝZTUŽE PROFIL 3 NA DÉLKU ZDI 1 m:

-hmotnost výztuže v rámci celkového rozsahu profilu 3, tj. dl. 16,0 m:
 $16,0 \times (22,94 + 66,37) = 1\,428,96 + 5\% = 1\,500,40 \text{ kg}$

HLAVNÍ INŽENÝR PROJEKTU : ING. DANIEL KOTAŠKA				
ZODPOVĚDNÝ PROJEKTANT PROFESE : V+K	VYPRACOVAL :	TECHNICKÁ KONTROLA :		
ING. DANIEL KOTAŠKA	ING. LADISLAV NĚMEC	ING. DANIEL KOTAŠKA	PÍŠTOVY 830 TEL: 469 682 303 537 01 CHURUDIM FAX: 469 682 310 E-MAIL: EKOMONITOR@EKOMONITOR.CZ	
INVESTOR : Povodí Labe, státní podnik; Vřta Nejedlého 951/8, Slezské Předměstí, 500 03 Hradec Králové závod Pardubice; Chelna 135, 530 09 Pardubice			ČÍSLO ZAKÁZKY : 8976 20 1349	
NÁZEV AKCE : PODOLSKÝ POTOK, HEŘMANŮV MĚSTEC, REKONSTRUKCE ZDÍ, ř. km 12,713 – 12,800			FORMÁT A4 : 4	
ČÁST : D – DOKUMENTACE OBJEKTŮ A TECHNICKÝCH A TECHNOLOGICKÝCH ZAŘÍZENÍ OBJEKT : SO 02 – REKONSTRUKCE KORYTA Ř. KM 12,726 – 12,770			DRUH PROJEKTU : DSP + DPS	
			DATUM : 11/2023	
			MĚŘÍTKO : 1:50	
NÁZEV VÝKRESU : STATICKE POSOUZENÍ OPZ – VÝKRES VÝZTUŽE			ČÍSLO VÝKRESU : D.02.6.2	
			PARÉ Č. :	